L E G E N D A

pozzetto
condotta pubblica acque bianche di progetto ☐ DN 300

pozzetto
condotta pubblica acque nere di progetto ☐ DN 300

pozzetto
condotta fognaria mista comunale esistente

🟦 caditoie

Tubazioni acque bianche:
in P.V.C. serie pesante colore rosso avente:
pendenza minima dello 0.5 %
Diametro ☒ DN 125 scarico caditoie

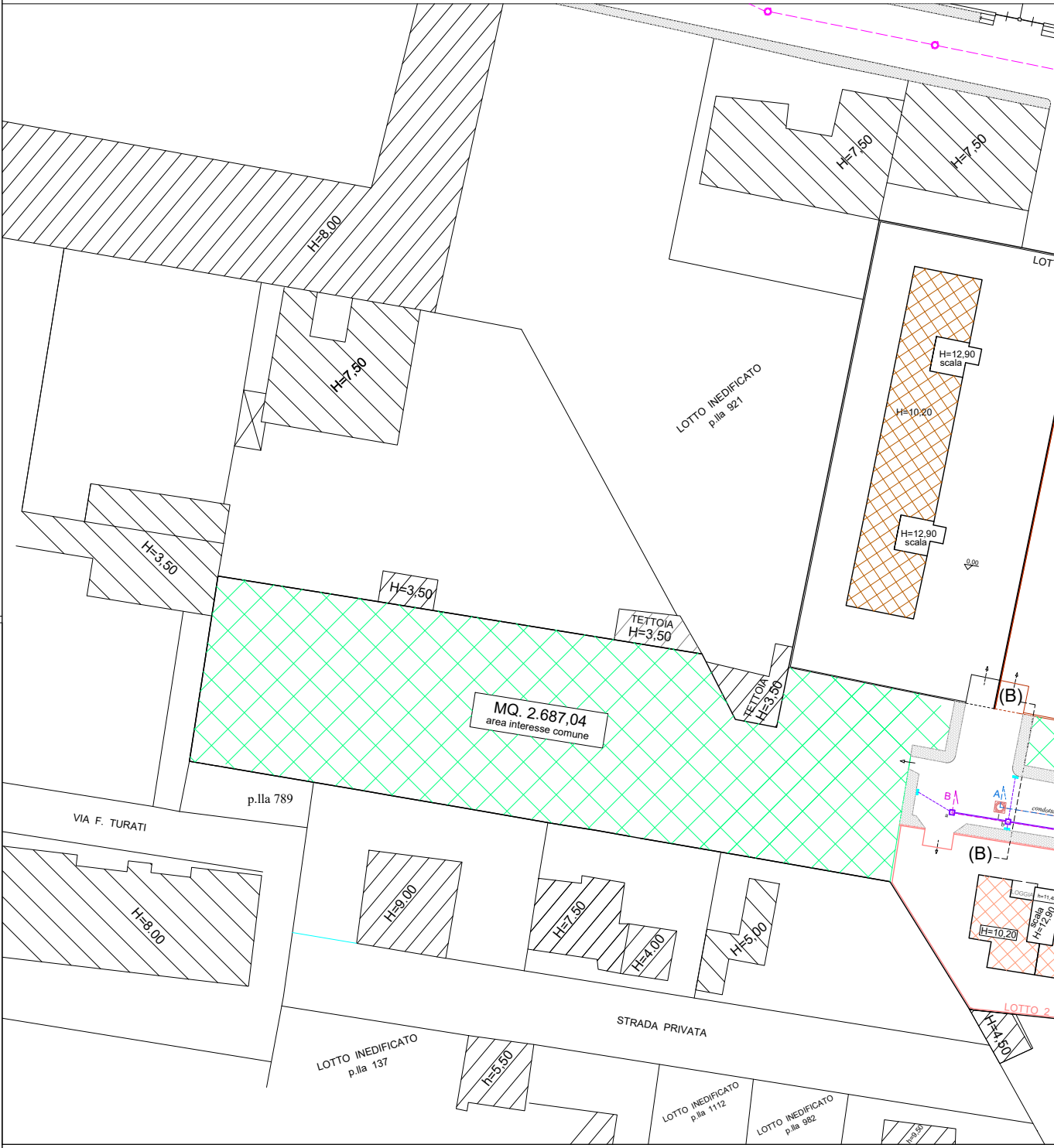
H=8,00
H=7,50
H=7,50
LOT
H=7,50
LOTTO INEDIFICATO
p.lla 921
H=12,90
scala
H=10,20
H=12,90
scala
0,00
H=3,50
H=3,50
TETTOIA
H=3,50
TETTOIA
H=3,50
MQ. 2.687,04
area interesse comune
(B)
(B)
B
A
condotta
p.lla 789
VIA F. TURATI
H=8,00
H=9,00
H=7,50
H=4,00
H=5,00
H=10,20
LOGGIA
scala
H=12,90
LOTTO 2
STRADA PRIVATA
H=4,50
LOTTO INEDIFICATO
p.lla 137
h=5,50
LOTTO INEDIFICATO
p.lla 1112
LOTTO INEDIFICATO
p.lla 982
h=9,50

Rappresentazione in dettaglio

COMUNE DI Brusciano

(Città Metropolitana di Napoli)

OGGETTO: PROGETTO RELATIVO ALLA REALIZZAZIONE DI UN COMPARTO RESIDENZIALE C.E.R. 7 (C.E.R.7 Comparto residenziale via G. Saragat)

Particolare impianto fognario	Tavola n.ro 6
Titolo **Particolare impianto fognario** **Rappresentazione in dettaglio** **scala 1:300** **Sezioni schema fognario** **scala 1:** 50 **Particolari schema fognario** **scala 1:** 25	dati catastali Foglio 4 P.lle 21-2712-2751-2752-2753-2754-3577-3576 Foglio 3 P.lla 141 Data

Proprietari proponenti:	**I tecnici:**
*Maione Luigi*____________ *Dema Costruzioni S.r.l.*____________ *Caliendo Salvatore*____________ *Terracciano Antonio*____________ *Terracciano Giacomo*____________ *Terracciano Maria*____________	*arch. Otello Sgueglia* *geom. Ruggiero Domenico*

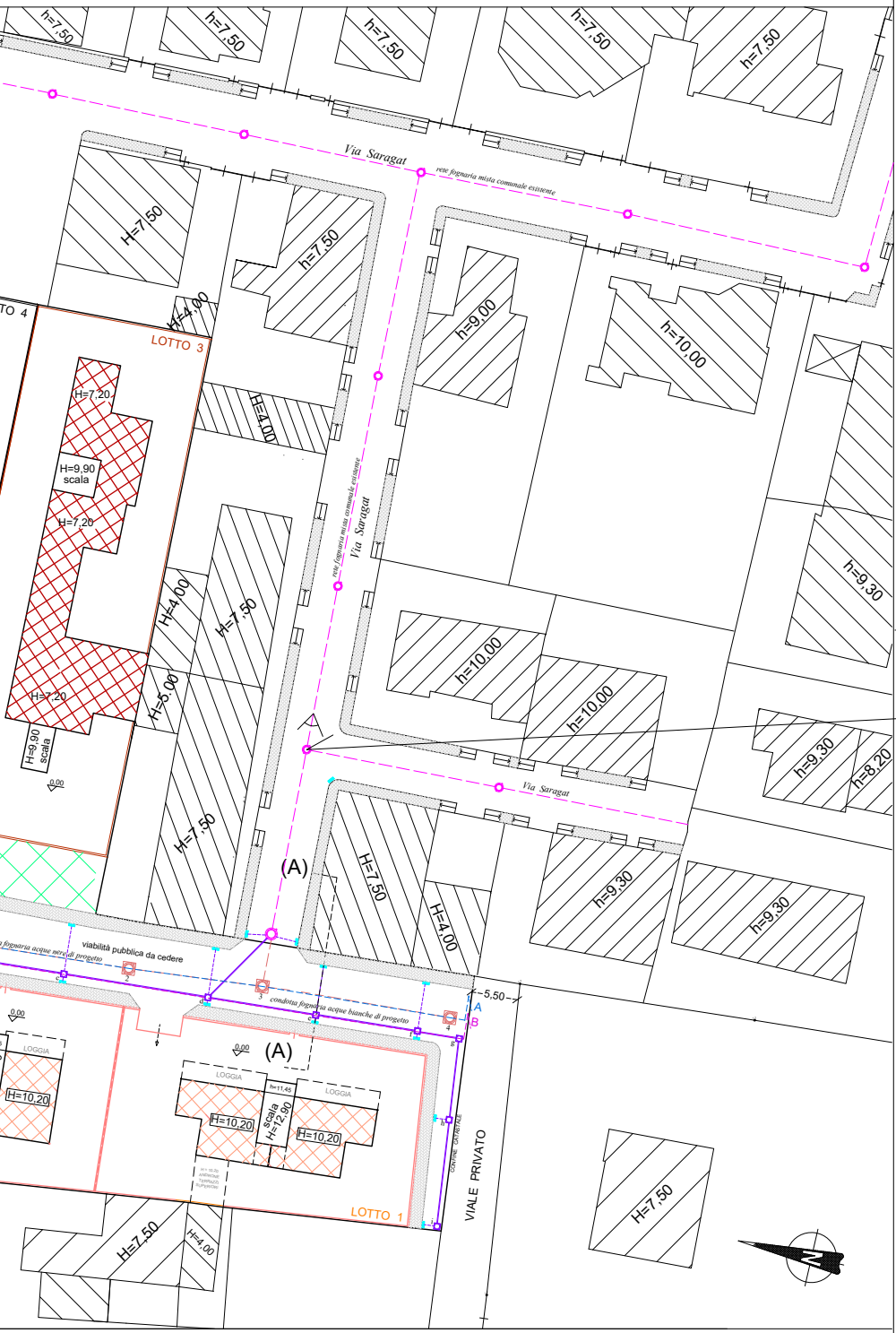
h=7,50
H=7,50
Via Saragat
rete fognaria mista comunale esistente
h=9,00
h=10,00
LOTTO 3
H=7,20
H=9,90
scala
H=4,00
H=5,00
h=9,30
h=8,20
(A)
viabilità pubblica da cedere
condotta fognaria acque bianche di progetto
rete fognaria acque nere di progetto
5,50
A
B
LOGGIA
H=10,20
H=12,90
LOTTO 1
VIALE PRIVATO
0,00
N

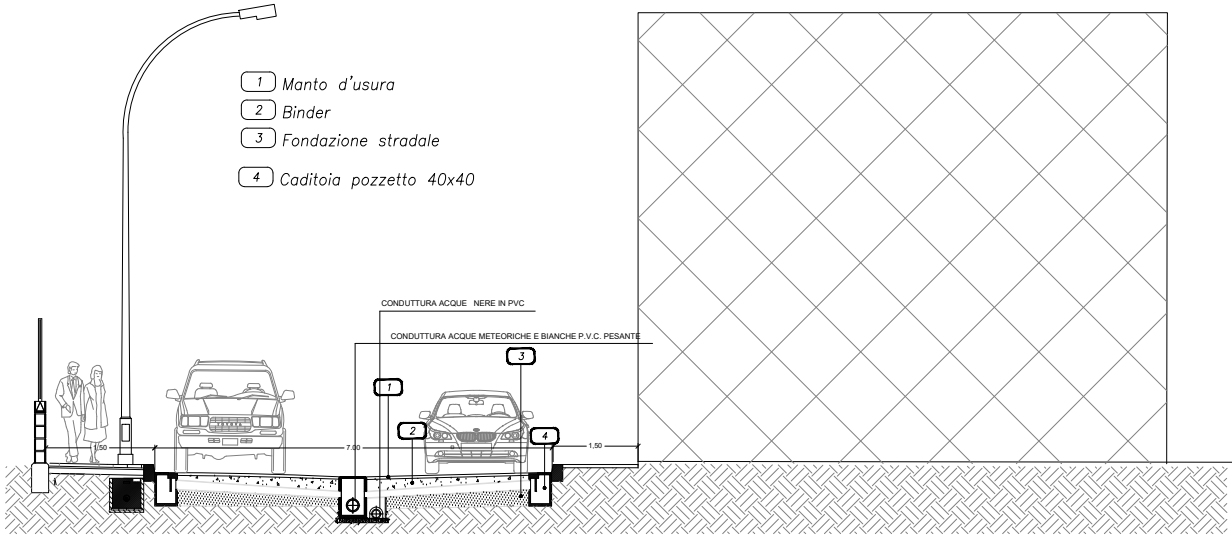
1 Manto d'usura
2 Binder
3 Fondazione stradale
4 Caditoia pozzetto 40x40
CONDUTTURA ACQUE NERE IN PVC
CONDUTTURA ACQUE METEORICHE E BIANCHE P.V.C. PESANTE
1,50
7,00
1,50

SEZIONE A/A' 1/50

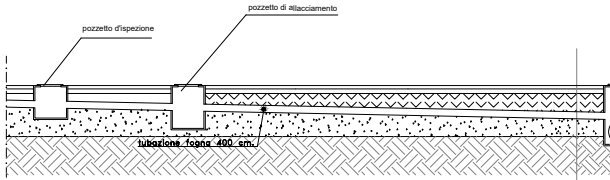
pozzetto d'ispezione
pozzetto di allacciamento
tubazione fogna 400 cm.

SEZIONE TRASVERSALE

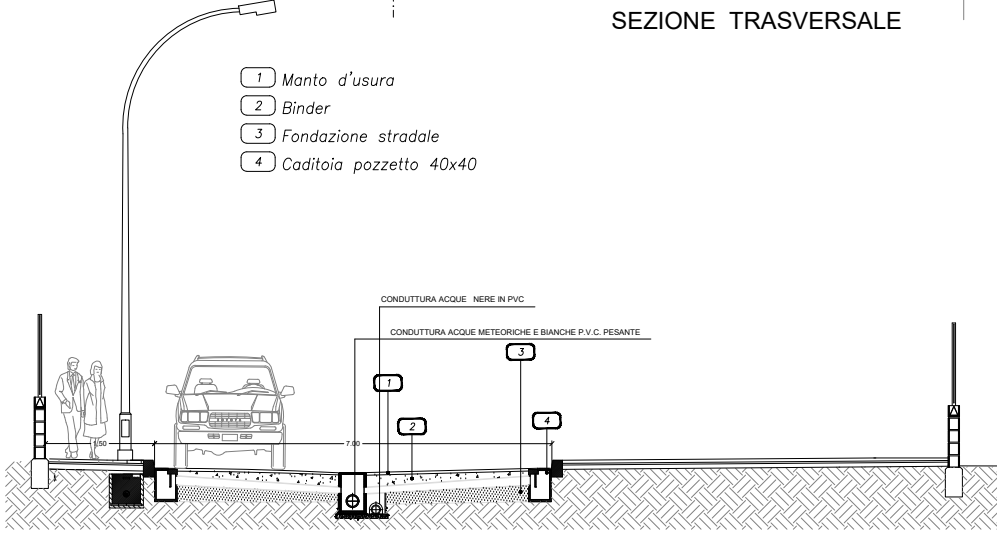
1 Manto d'usura
2 Binder
3 Fondazione stradale
4 Caditoia pozzetto 40x40
CONDUTTURA ACQUE NERE IN PVC
CONDUTTURA ACQUE METEORICHE E BIANCHE P.V.C. PESANTE
1,50
7,00

SEZIONE B/B' 1/50

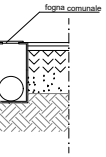
fogna comunale

ESEMPI DI POSA CONDOTTE FOGNARIE



SEZIONE

rinterro della tubazione
con materiale arido

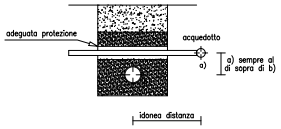
adeguata protezione
acquedotto
a)
a) sempre al
di sopra di b)
idonea distanza

SEZIONE

intersezione e parallelismo
con la tubazione dell'acquedotto

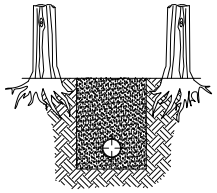

SEZIONE

adeguata distanza della tubazione dalle
piante – a seconda del tipo di essenze
arboree –

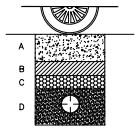

SEZIONE

tubazione in prossimità della superficie

A – ghiaia e/o materiale da sottofondo
B – soletta in C.L.S.
C – strato di materiale isolante
contro il gelo
D – materiale inerte

SEZIONE TRASVERSALE DELLA SISTEMAZIONE STRADALE

scala 1 : 25

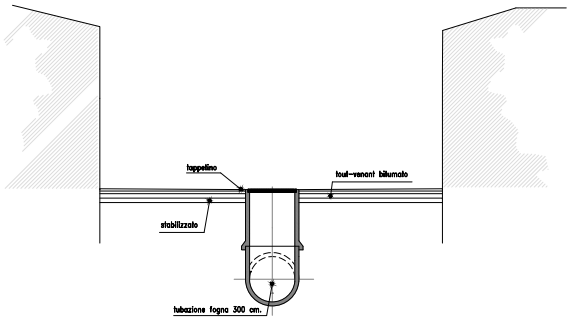
tappetino
tout-venant bitumato
stabilizzato
tubazione fogna 300 cm.

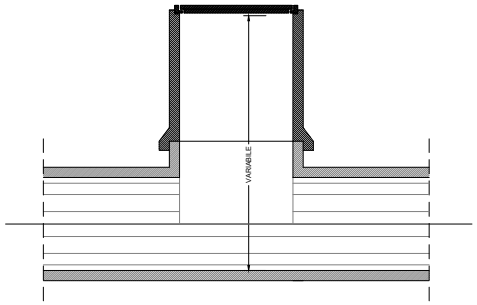

SEZIONE LONGITUDINALE DELLA CAMERETTA ASSEMBLATA Scala 1:25

CAMERETTA TIPO IN PREFABBRICATO INCORPORATA NEL TUBO

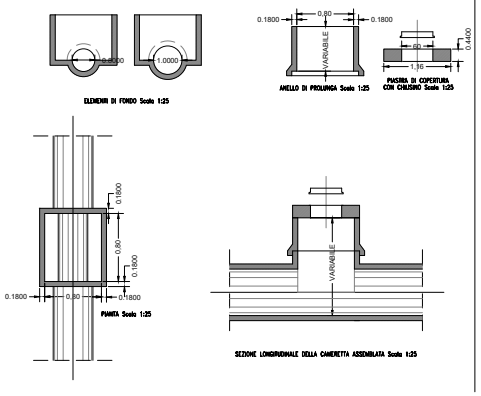
0.8000
1.0000
ELEMENTI DI FONDO Scala 1:25
0.1800
0,80
0.1800
VARIABILE
ANELLO DI PROLUNGA Scala 1:25
60
1,16
0.4400
PIASTRA DI COPERTURA
CON CHIUSINO Scala 1:25
0.1800
0,80
0.1800
0.1800
0,80
0.1800
PIANTA Scala 1:25
VARIABILE
SEZIONE LONGITUDINALE DELLA CAMERETTA ASSEMBLATA Scala 1:25

PARTICOLARE CAMERETTA E CADITOIE

scala 1 : 25

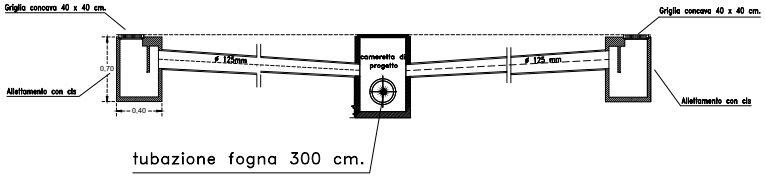
Griglia concava 40 x 40 cm.
Griglia concava 40 x 40 cm.
0,70
0,40
Allettamento con cls
Allettamento con cls
∅ 125mm
∅ 125 mm
cameretta di
progetto
tubazione fogna 300 cm.

SEZIONE SULLE TUBAZIONI IN CLS

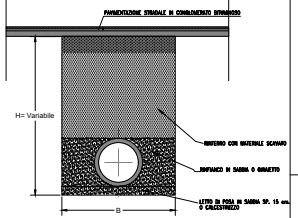
PAVIMENTAZIONE STRADALE IN CONGLOMERATO BITUMINOSO
H= Variabile
RINTERRO CON MATERIALE SCAVATO
RINFIANCO IN SABBIA O GHIAIETTO
LETTO DI POSA IN SABBIA SP. 15 cm.
O CALCESTRUZZO
B

DIMENSIONI SCAVO

FOGNOLO	[illegible]	[illegible]
TUBAZIONE ∅ 400	1,50	[illegible]

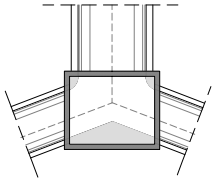

PARTICOLARE PARTITORE

scala 1 : 25

TOPONOMASTICA E TIPOLOGIA STRA
PAVIMENTAZIONE STRADALE
MATERIALE E DIAMETRO

PROFILO fogna n

VIABILITA' DA REALIZZARE
SCALA DISTANZA 1 : 100
SCALA ALTEZZE 1 : 100
FONDAMENTALE 26,70 m.l.s.m.
PICCHETTI :
QUOTE STRADA
CIELO TUBO
QUOTE SCORRIMENTO
DISTANZE ORIZZONTALI (m) PARZIALI
PROGRESSIVE
DISTANZE DECAMETRICHE

TOPONOMASTICA E TIPOLOGIA STRA
PAVIMENTAZIONE STRADALE
MATERIALE E DIAMETRO

PROFILO fogna b

VIABILITA' DA REALIZZARE
SCALA DISTANZA 1 : 100
SCALA ALTEZZE 1 : 100
FONDAMENTALE 26,70 m.l.s.m.
PICCHETTI :
QUOTE STRADA
CIELO TUBO
QUOTE SCORRIMENTO
DISTANZE ORIZZONTALI (m) PARZIALI
PROGRESSIVE
DISTANZE DECAMETRICHE

DA	Via G. Saragat - STRADA COMUNALE
	ASFALTO
	Ø 300mm PVC SNB P= 1%

era A-A

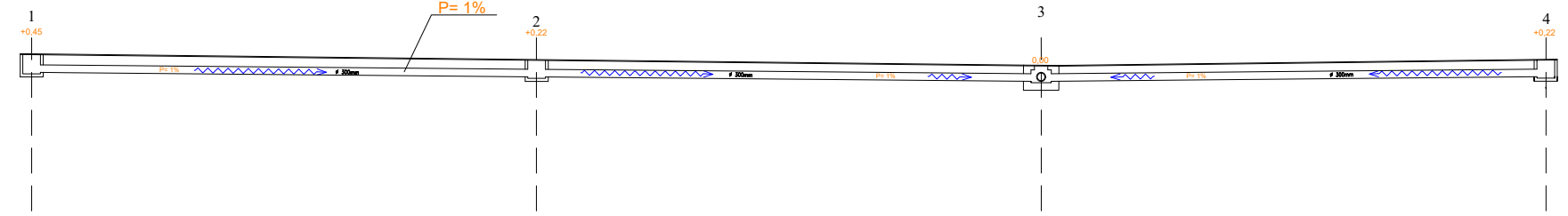

P= 1%
1
+0,45
2
+0,22
3
0,00
4
+0,22
P= 1%
ø 300mm
P= 1%
ø 300mm
P= 1%
P= 1%
ø 300mm

01		02		03		04
+0,45		+0,22		0,00		+0,22
0,38		0,37		0,35		0,37
0,68		0,67		0,65		0,67
	20,00		20,00		20,00	
0,00		20,00		40,00		40,00

DA	Via G. Saragat - STRADA COMUNALE
	ASFALTO
	Ø 300mm PVC SNB P= 1%

ianche B-B

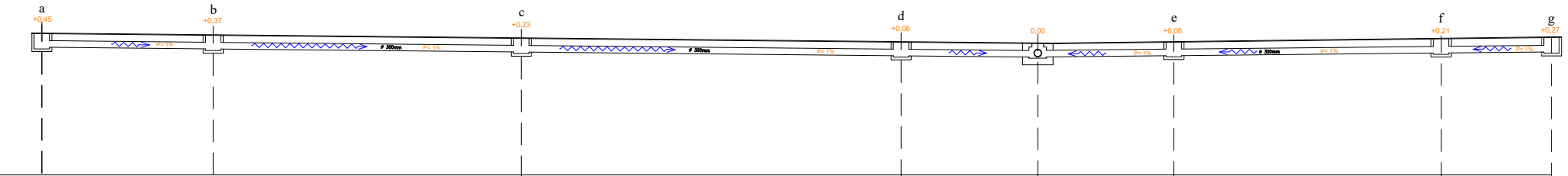

a
+0,45
b
+0,37
c
+0,23
d
+0,06
0,00
e
+0,06
f
+0,21
g
+0,27
P= 1%
ø 300mm
P= 1%
ø 300mm
P= 1%
P= 1%
ø 300mm
P= 1%
P= 1%

01		02		03		04		05		06		07		08
+0,45		+0,37		+0,23		+0,06		0,00		+0,06		+0,21		+0,27
0,35		0,35		0,35		0,34		0,33		0,34		0,35		0,35
0,65		0,65		0,65		0,64		0,63		0,64		0,65		0,65
	7,80		14,00		17,25		6,20		6,20		12,15		5,00	
0,00		7,80		21,80		39,05		45,25		51,45		63,60		68,60